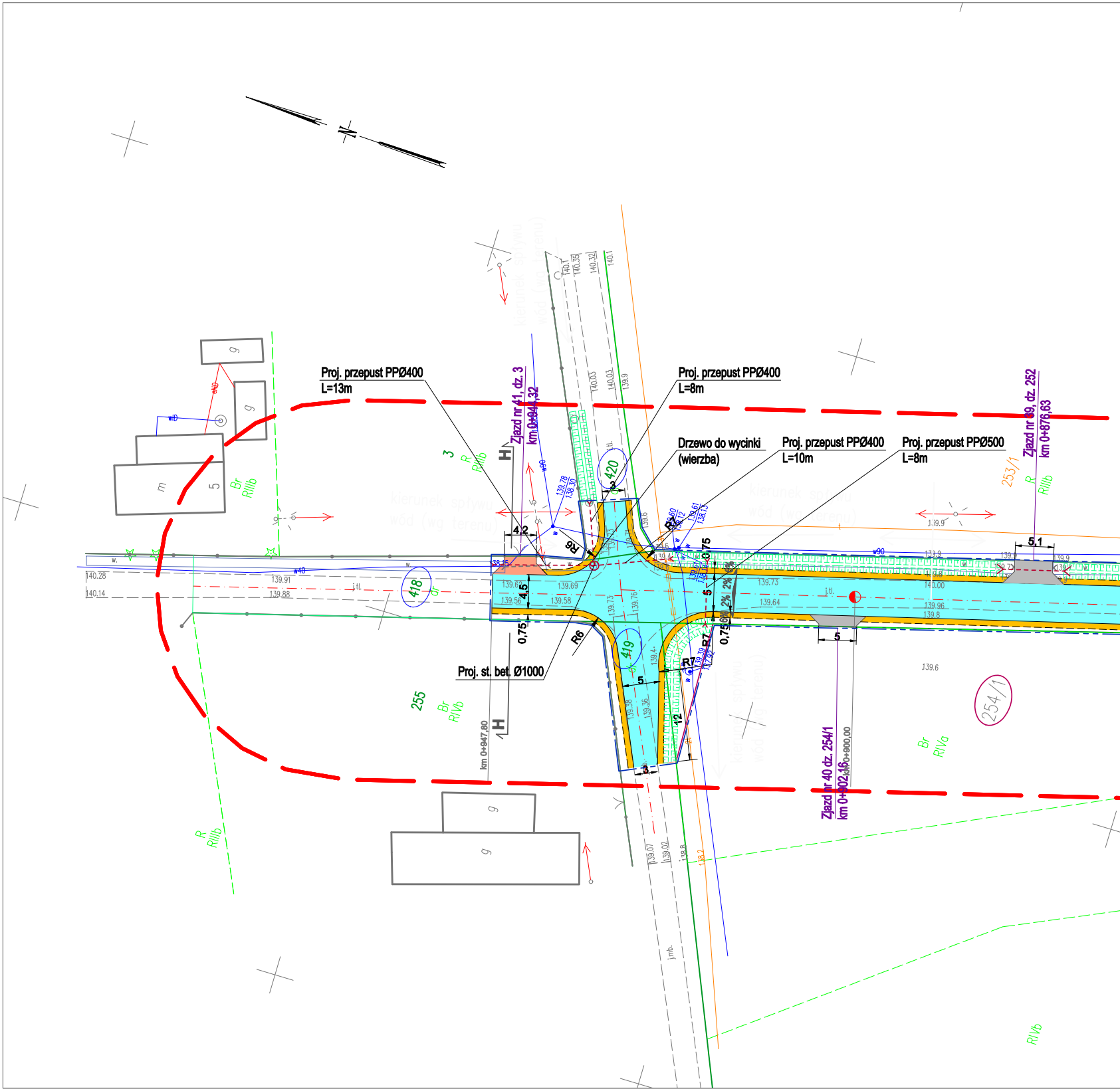
Proj. przepust PPØ400
L=13m
Zjazd nr 41, dz. 3
km 0+944,32
Proj. przepust PPØ400
L=8m
Drzewo do wycinki
(wierzba)
Proj. przepust PPØ400
L=10m
Proj. przepust PPØ500
L=8m
Zjazd nr 39, dz. 252
km 0+876,63
253/1
R
RIIIb
3
R
RIIIb
420
418
419
255
Br
RIVb
Br
RIIIb
254/1
Br
RIVa
RIVb
R
RIIIb
kierunek spływu
wód (wg terenu)
4,2
4,5
0,75
R6
R6
R7
R7
3
5
5
12
3
5,1
5
0,75
0,75
2%
2%
Proj. st. bet. Ø1000
km 0+947,80
Zjazd nr 40 dz. 254/1
km 0+902,16
km 0+900,00
H
H
N
g
g
m
5
g
g

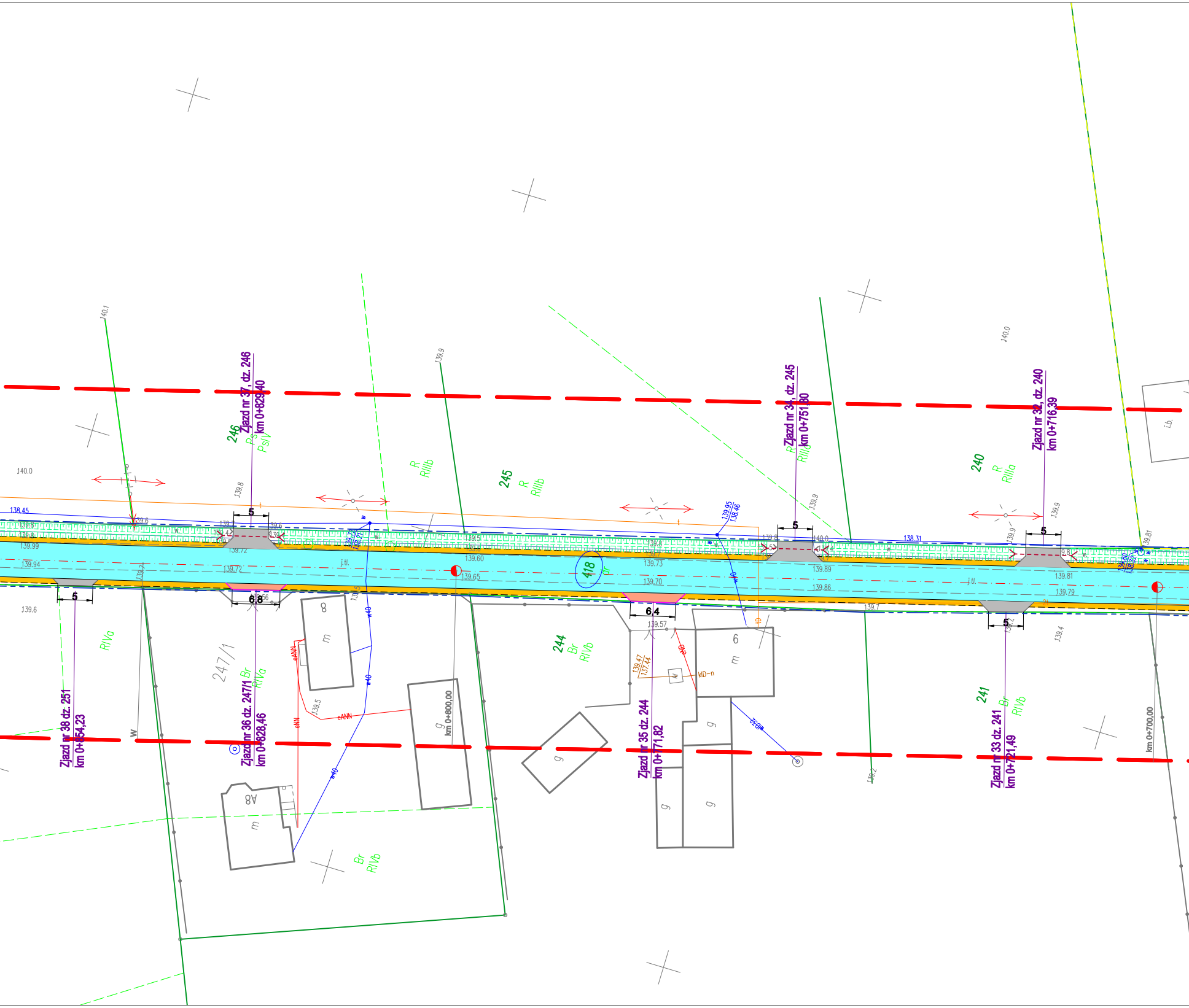
Zjazd nr 37, dz. 246
km 0+829,40
246
Ps
PsIV
R
RIIIb
245
R
RIIIb
Zjazd nr 34, dz. 245
km 0+751,80
R
RIIIa
240
R
RIIIa
Zjazd nr 32, dz. 240
km 0+716,39
418
dr
j.tl.
5
6,8
6,4
5
5
5
244
Br
RIVb
241
Br
RIVb
247/1
Br
RIVa
RIVa
Br
RIVb
Zjazd nr 38 dz. 251
km 0+854,23
Zjazd nr 36 dz. 247/1
km 0+828,46
km 0+800,00
Zjazd nr 35 dz. 244
km 0+771,82
Zjazd nr 33 dz. 241
km 0+721,49
km 0+700,00
8
m
8A
m
6
m
g
g
g
g
g
i.b.
w40
w40
w40
eANN
eANN
eANN
eNN
kID-n
139.47
137.44
139.95
138.46
140.1
140.0
140.0
139.9
139.9
139.9
139.8
139.6
139.72
139.72
139.60
139.65
139.73
139.70
139.89
139.86
139.81
139.79
139.7
139.57
139.5
139.5
139.4
139.2
138.45
138.31
139.99
139.94
139.81

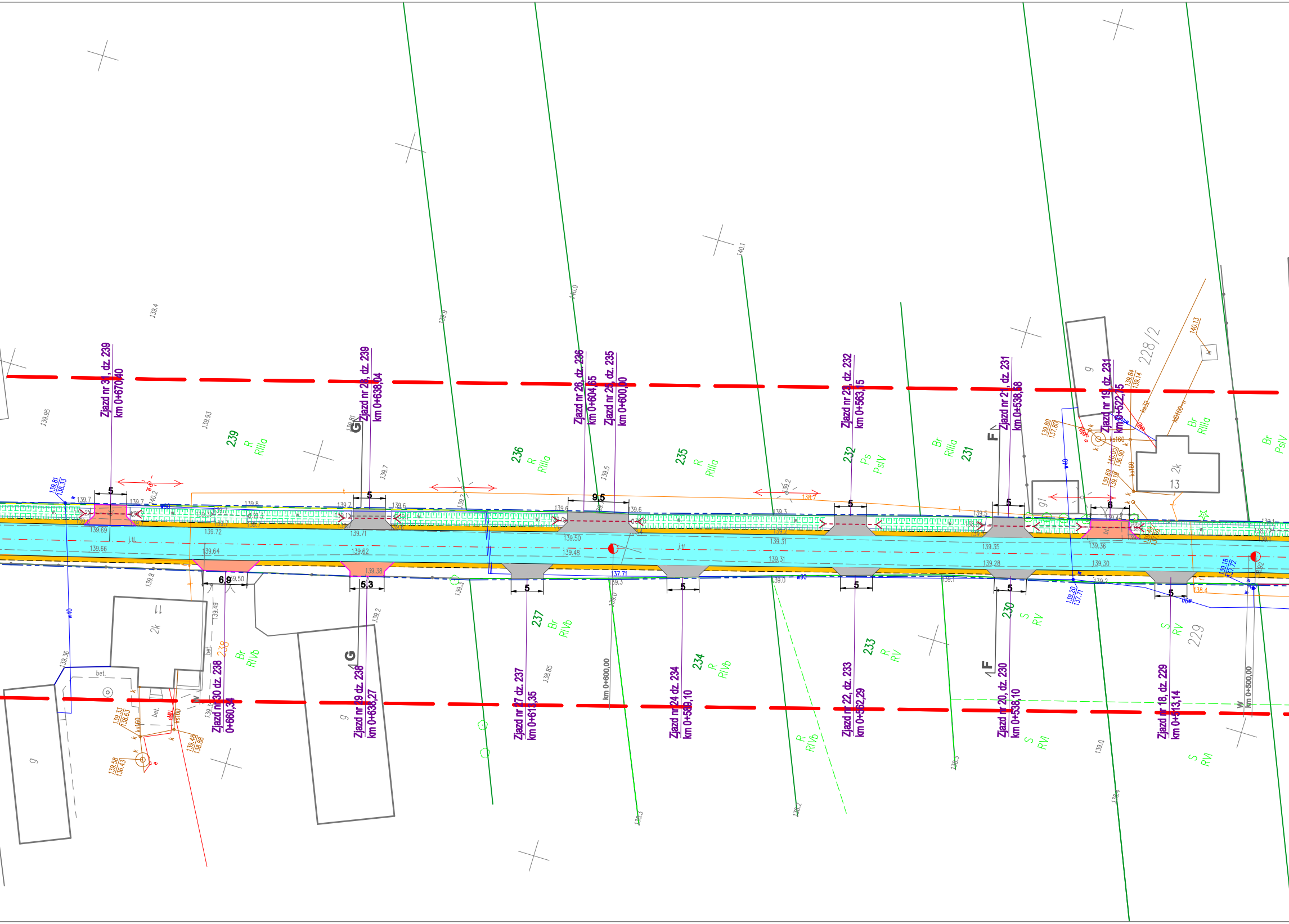
Zjazd nr 31, dz. 239
km 0+670,40
Zjazd nr 28, dz. 239
km 0+638,04
Zjazd nr 26, dz. 236
km 0+604,65
Zjazd nr 25, dz. 235
km 0+600,00
Zjazd nr 23, dz. 232
km 0+563,15
Zjazd nr 21, dz. 231
km 0+538,58
Zjazd nr 19, dz. 231
km 0+522,75
Zjazd nr 30 dz. 238
0+660,34
Zjazd nr 29 dz. 238
km 0+638,27
Zjazd nr 27 dz. 237
km 0+613,35
Zjazd nr 24 dz. 234
km 0+589,10
Zjazd nr 22, dz. 233
km 0+562,29
Zjazd nr 20, dz. 230
km 0+538,10
Zjazd nr 18, dz. 229
km 0+513,14
km 0+600,00
km 0+500,00
G
G
F
F
5
5
9,5
5
5
6
6,9
5,3
5
5
5
5
5
239
R
RIIIa
236
R
RIIIa
235
R
RIIIa
232
Ps
PsIV
Br
RIIIa
231
Br
RIIIa
Br
PsIV
228/2
238
Br
RIVb
237
Br
RIVb
234
R
RIVb
233
R
RV
230
S
RV
S
RV
229
R
RIVb
S
RVI
S
RVI
2k
13
2k
g
g
g1
bet.
139.7
139.69
139.66
139.72
139.64
139.71
139.62
139.38
139.50
139.48
139.31
139.35
139.28
139.36
139.30
137.71
139.81
138.33
139.20
137.71
139.18
137.72
139.80
137.80
139.84
139.14
140.13
139.33
138.63
139.58
136.43
139.48
138.88
w40
w90
ks160
j.tl.

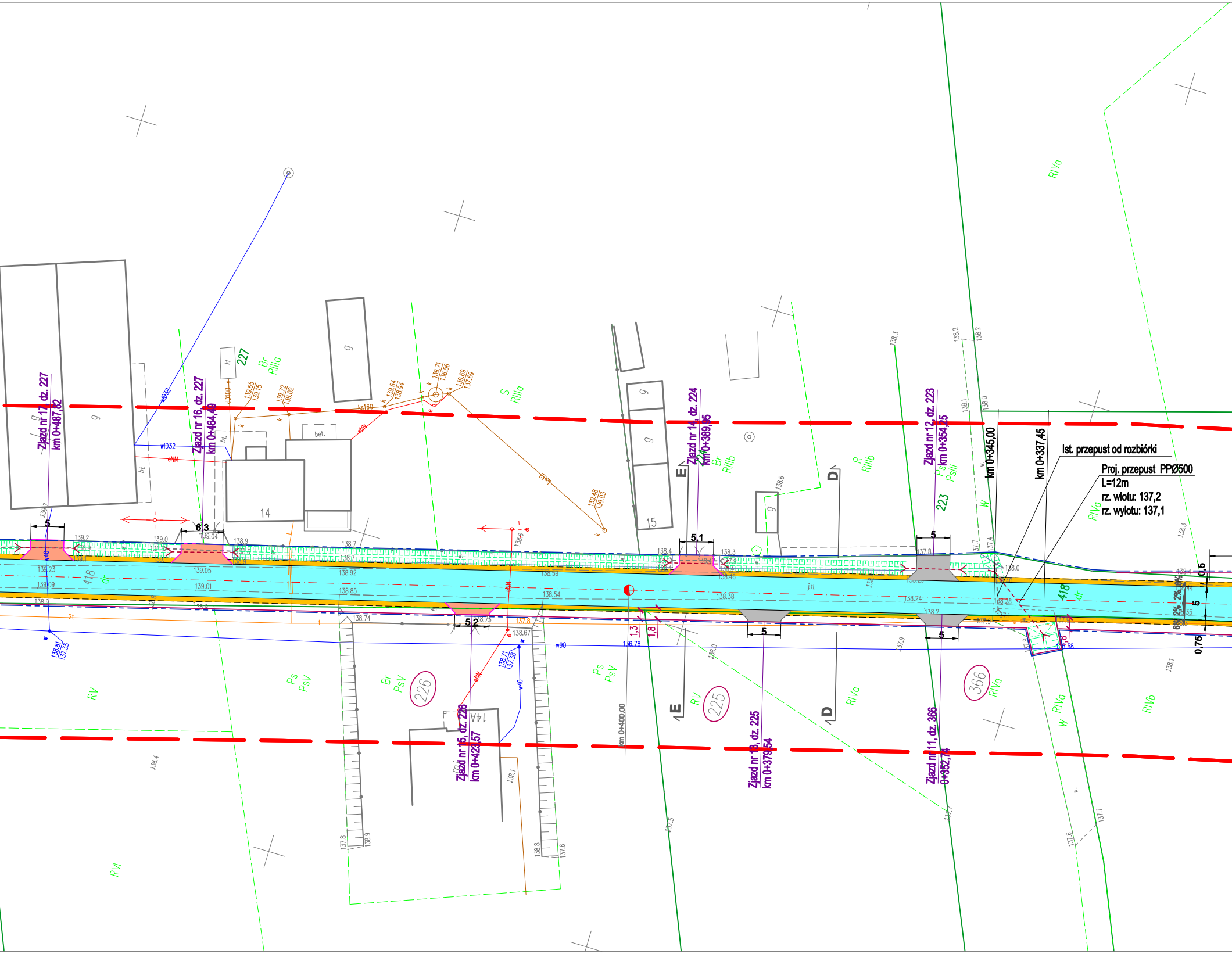
Zjazd nr 17, dz. 227
km 0+487,82
Zjazd nr 16, dz. 227
km 0+464,49
Zjazd nr 14, dz. 224
km 0+389,85
Zjazd nr 12, dz. 223
km 0+354,25
km 0+345,00
km 0+337,45
Ist. przepust od rozbiórki
Proj. przepust PPØ500
L=12m
rz. wlotu: 137,2
rz. wylotu: 137,1
Zjazd nr 15, dz. 226
km 0+423,57
Zjazd nr 13, dz. 225
km 0+379,54
Zjazd nr 11, dz. 366
km 0+352,74
km 0+400,00
227
226
225
223
366
418
dr
14
14A
15
g
bet.
bt.
kl
E
D
5
6,3
5,1
5,2
5
5
1,3
1,8
0,5
5
0,75
2%
Br RIIIa
S RIIIa
Br RIIIb
R RIIIb
Ps PsIII
RIVa
RV
RVI
RIVb
Ps PsV
Br PsV
W
wlD32
wlD100
eNN
ks160
w40
w90
139,23
139,09
139,05
139,01
138,92
138,85
138,59
138,54
138,46
138,38
138,24
138,74
138,67
136,78

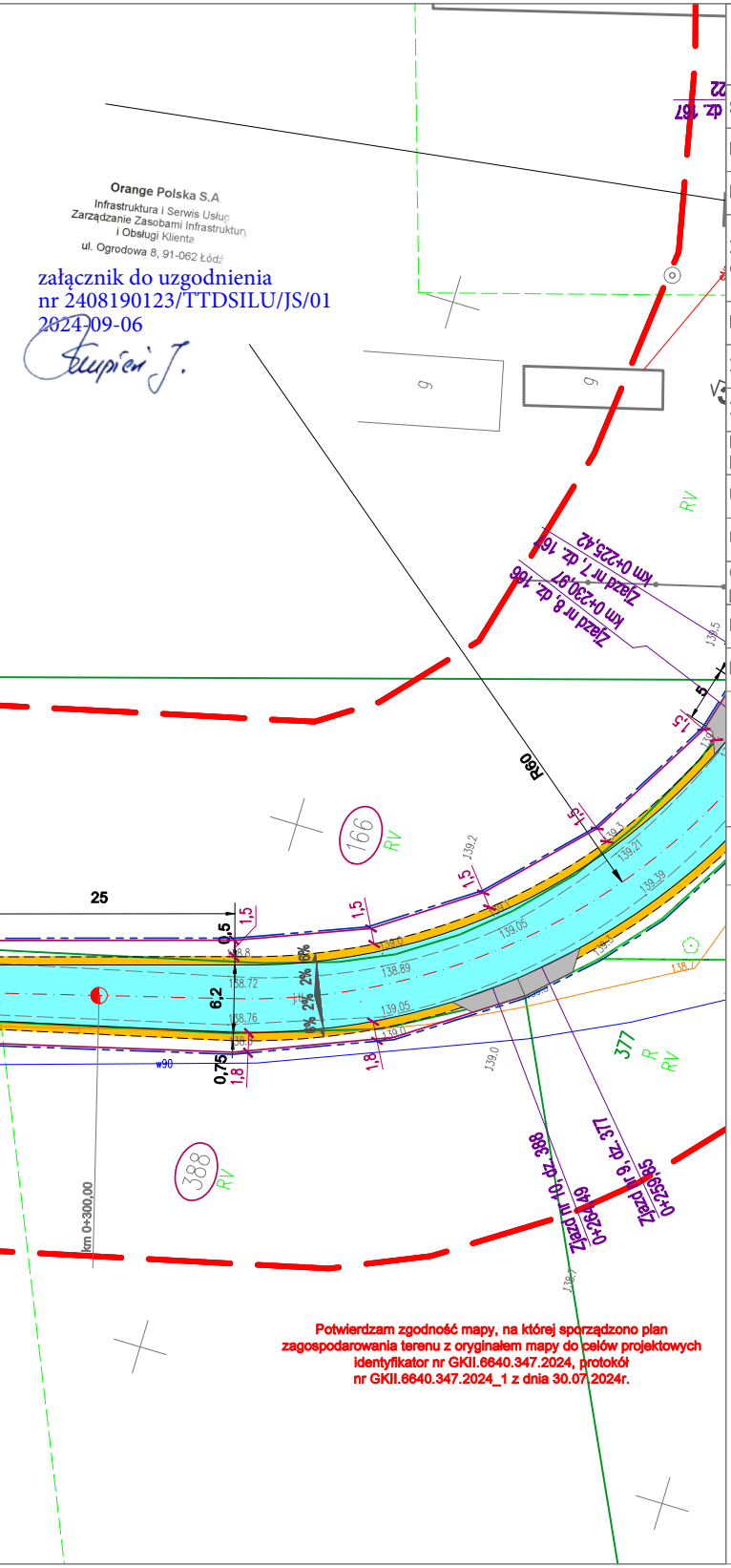
dz. 167
Zjazd nr 7, dz. 167
km 0+225,42
Zjazd nr 8, dz. 166
km 0+230,97
R60
166
RV
25
0,5
6,2
0,75
1,5
1,8
km 0+300,00
388
377
Zjazd nr 10, dz. 388
0+264,49
Zjazd nr 9, dz. 377
0+259,65
w90

Orange Polska S.A
Infrastruktura i Serwis Usług
Zarządzanie Zasobami Infrastruktury
i Obsługi Klienta
ul. Ogrodowa 8, 91-062 Łódź

załącznik do uzgodnienia
nr 2408190123/TTDSILU/JS/01
2024-09-06

Potwierdzam zgodność mapy, na której sporządzono plan zagospodarowania terenu z oryginałem mapy do celów projektowych identyfikator nr GKII.6640.347.2024, protokół nr GKII.6640.347.2024_1 z dnia 30.07.2024r.

MAPA DO CELÓW PROJEKTOWYCH
Ark.1(2)

Skala	1:500
Położenie obszaru opracowania	Strachanów
Nazwa gminy	Goszczanów
Identyfikator i nazwa obrębu ewidencyjnego	101406_2.0020.Strachanów
Nazwa wykonawcy prac geodezyjnych	Geodezja Pruchnik Sp. z o.o.
Identyfikator zgłoszenia prac geodezyjnych	GKII.6640.347.2024
Imię i nazwisko kierownika prac geodezyjnych	Tomasz Pruchnik
Numer uprawnień zawodowych kierownika prac geodezyjnych	20982
Układu współrzędnych prostokątnych płaskich	2000/18
Układu wysokości	PL-EVRF2007-NH
Określenie obszaru, który był przedmiotem aktualizacji	– – – – –
Data opracowania mapy	14.05.2024 r.
Imię i nazwisko osoby, która opracowała mapę	Tomasz Pruchnik
Geodezja Pruchnik Sp. z o.o. ul. Bolesława Pobożnego 9, 62-800 Kalisz tel. 62 766 36 74, tel. 885 99 44 55 NIP 6182149939	TOMASZ PRUCHNIK geodeta uprawniony Upr. GUGIK Nr 20982 Podpis kierownika prac geodezyjnych

Nie wyklucza się istnienia w terenie innych nie wykazanych na niniejszej mapie urządzeń podziemnych, które nie były zgłoszone do inwentaryzacji.

Poświadczam, że niniejszy dokument został opracowany w wyniku prac geodezyjnych i kartograficznych, których rezultaty zawiera operat techniczny pozytywnie zweryfikowany. Jednocześnie informuję, że jestem świadomy odpowiedzialności karnej za złożenie fałszywego oświadczenia.

Identyfikator zgłoszenia prac geodezyjnych	GKII.6640.347.2024
Organ służby goedezyjnej, który otrzymał zgłoszenie	Starosta Sieradzki
Wykonawca prac geodezyjnych	Geodezja Pruchnik Sp. z o.o.
Nr oraz data sporządzenia dokumentu zawierającego wyniki pozytywnej weryfikacji	Protokół weryfikacji nr GKII.6640.347.2024_1 z dnia 30.07.2024 r.
Imię i nazwisko, podpis oraz nr uprawnień zawodowych kierownika prac	Tomasz Pruchnik Nr uprawnień 20982

LEGENDA:

🟦	proj. nowa jezdnia bitum.
▨	proj. jezdnia bitum.-nakładka bitum. na ist. jez. bit.
🟧	proj. zjazdy z k. bruk.
⬜	proj. zjazdy z kruszywa
🟨	proj. pobocze z mieszanki granit.
▦	odtworzenie ist. rowów
—	proj. krawężnik 15x22 najazd. (wyn. +4 cm)
—	proj. krawędź jezdni
—	proj. opornik 12x25
>- - - - - -<	proj. przepusty
—	proj. podział działek
163	oznaczenie działek przezn. do podziału
387	oznaczenie działek przezn. do przejęcia w całości
418	oznaczenie działek na których zlokalizowana jest inwestycja
-·-·-·-	teren niezbędny dla obiektów budowlanych

Jednostka projektowa:

Pracownia Projektowa Piotr Mosiek
Mączniki, ul. Aleja Rzekty 34
63-460 Nowe Skalmierzyce
mosiek.piotr@gmail.com

Zamawiający:

Wójt Gminy Goszczanów
ul. Kaliska 19
98-215 Goszczanów

Stadium:

Projekt budowlany

Nazwa zadania:

Rozbudowa odcinka drogi gminnej nr 114406E
w miejscowości Strachanów

Branża:

Drogowa

Nazwa opracowania:

Plan zagospodarowania terenu

Skala: 1:500

Zespół projektowy:

Funkcja:	Imię i Nazwisko:	Specjalność i nr uprawnień:	Podpis:
Projektant:	mgr inż. Piotr Mosiek	w spec. inżynieryjnej drogowej bez ograniczeń WKP/0290/POOD/21	

Data:	Umowa nr:		Nr rys:
sierpień 2024 r.	z dnia 15.02.2024 r.		1.2